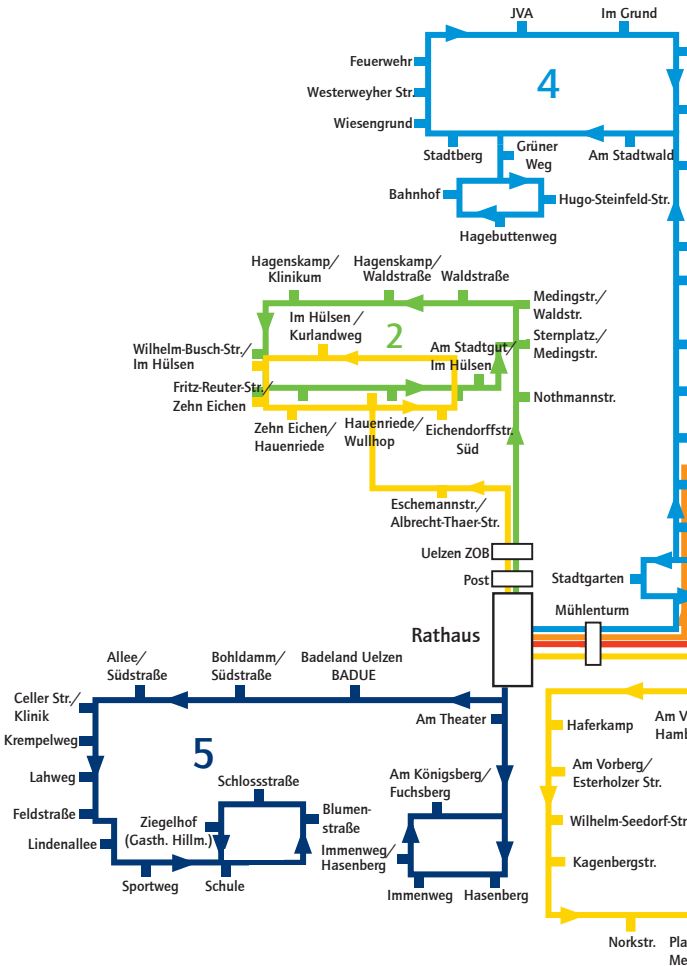




Das *mycity* mobil

Liniennetz



Das Erkennungszeichen für die Pluspunkt-Haltestellen ist das grün-violette Pluspunkt-Logo. Dieses ist an den Haltestellen direkt unter der Haltestellenbezeichnung angebracht und zeigt an, dass hier ein Umstieg mit dem vorhandenen Ticket möglich ist. Die Pluspunkt-Haltestellen sind dem Linienplan zu entnehmen.

- 1 Oldenstadt/Oldenstadt West
- 2 Stern/Klinikum
- 3 Kagenberg/Zehn Eichen
- 4 Westerweyhe/Kirchweyhe
- 5 Veerßen/Holdenstedt
- 6 Hafen/Molzen

Meisterweg

Ludwig-Erhard-Str.

Am Funkturm/Kämpenweg

Am Funkturm/Hansestr.

Am Funkturm/Fischerhofstr.

Loosekamp Nord

Loosekamp Süd

Ebstorfer Str./ Wasserwerk

Agentur für Arbeit

Lüneburger Str./ Aldi

Mauerstr.

Gudesstr.

Hambrocker Str.

Hambrocker Str.

3

tenmeisterstr./ ilereiweg

Meilereiweg



Fahrkarten

Einzelfahrkarte

Preis

EF	Erwachsene	1,70 €
EFK	Kinder	1,00 €

Mehrfachkarte (10x zahlen = 11 x fahren)

MF10	Erwachsene	17,00 €
MFK10	Kinder	10,00 €

Tageskarte

TK1	Erwachsene	4,50 €
TKK	Kinder ¹	2,50 €
TK5	Familie (5 Personen) ⁴	10,00 €

Monatskarte

MOK	Erwachsene	50,00 €
MOKA	Abo ³	40,00 €

Karten für Schüler*innen, Student*innen, Jugendliche²

SMOK	Monatskarte	30,00 €
SWOK	Wochenkarte	10,00 €

Karten für finanziell Schwächere ⁵

MF10	Mehrfachkarte (10x zahlen = 11 x fahren)	10,00 €
MOK	Monatskarte	30,00 €
SWOK	Wochenkarte	10,00 €

Alle Fahrkarten, mit Ausnahme der Abo-Monatskarte, sind beim Busfahrer erhältlich.



mycity Mobilität

Unser Service für Sie

- ✓ Kinder unter 6 Jahren fahren in Begleitung einer erwachsenen Person kostenlos. Kinder ab 6 Jahren zahlen den Kinderpreis.
- ✓ Handgepäck, Kinderwagen und mitfahrende Kinder werden kostenlos befördert, soweit die Mitnahme aus Platzgründen im Bus möglich ist.

Erläuterungen

- ¹ Kind: Personen im Alter von 6 – 12 Jahren, ab 13 Jahren gelten sie als Erwachsene.
- ² Schüler*innen, Student*innen, Jugendliche: Menschen bis einschließlich 22. Lebensjahr, wenn sie entweder eine allgemeinbildende oder berufsbildende Schule besuchen oder ein FSJ/FÖJ absolvieren und in jedem Fall über kein eigenes Einkommen verfügen.
- ³ Monatskarte im Abonnement, Mindestlaufzeit 12 Monate. Im mycity Service-Center erhältlich.
- ⁴ Auch mit Monatskarte der RBB möglich.
- ⁵ Finanziell Schwächere („Sozialtarif“): Empfänger von ALG 2, Grundsicherung nach dem SGB XII, Leistungen nach dem Asylbewerberleistungsgesetz, Kinderzuschlag und Wohngeld. Berechtigungsnachweis bei Lebensraum Diakonie Uelzen e.V. erhältlich.










Kriegs- und Zivilgeschädigte sowie Personen mit Behinderung, jeweils mit amtlichem Ausweis (Beiblatt und Wertmarke), einschließlich Gepäck und Blindenhund fahren frei.

Abweichungen von Fahrplänen durch Verkehrsbehinderungen, Betriebsstörungen oder -unterbrechungen sowie Platzmangel begründen keine Ersatzansprüche. Insoweit wird auch keine Gewähr für das Einhalten von Anschlüssen übernommen.

Linie 1

Rathaus – Oldenstadt – Oldenstadt/West – Rathaus

Montag - Freitag

Fahrtnummer	1	2	3	
Verkehrshinweise				
Rathaus  			7.30	Alle
Uelzen ZOB				30
Rathaus 				Min.
Mühlenturm			7.31	
Hammersteinplatz 			7.32	
Osterstraße		6.48	7.33	
Oldenstädter Str./Bernhard-Nigebur-Str.		6.49	7.34	
Oldenstädter Straße		6.50	7.35	
Oldenstadt, Am Alten Kreishaus	6.11	6.51	7.36	
Oldenstadt, Am Platz	6.12	6.52	7.37	
Oldenstadt, Espenweg	6.13	6.53	7.38	
Oldenstadt, Albrechtstraße/Ost	6.14	6.54	7.39	
Oldenstadt, Albrechtstraße/West	6.15	6.55	7.40	
Oldenstadt, Zum See	6.16	6.56	7.41	
Oldenstädter See	6.17	6.57	7.42	
Oldenstadt West	6.19	6.59	7.43	
Neu Ripdorf	6.20	7.00	7.44	
Birkenallee	6.21	7.01	7.45	
Lindenstraße	6.22	7.02	7.46	
Lindenstraße/Friedhof	6.23	7.03	7.47	
Hammersteinplatz 	6.25	7.04	7.48	
Mauerstraße		7.06		
Umsteigemöglichkeit Linie 4				
Gudesstraße	6.26		7.49	
Lüneburger Straße/Aldi 		7.07		
Schillerstraße / Schule		7.08		
Sternplatz/Medingstraße		7.13		Alle
Post 		7.15		30
Rathaus  	6.27	7.16	7.50	Min.

Am 24. und 31.12. Verkehr wie samstags. Sind die Feiertage ein Sonntag, gilt das Fahrplanangebot für Sonn- und Feiertage.

Samstag

25	26	30	1	2		13	15
18.30	19.00	19.45		8.00	Alle	13.30	14.00
		19.47			30		
		19.49			Min.		
18.31	19.01	19.50		8.01		13.31	14.01
18.32	19.02	19.51		8.02		13.32	14.02
18.33	19.03	19.52		8.03		13.33	14.03
18.34	19.04	19.53		8.04		13.34	14.04
18.35	19.05	19.54		8.05		13.35	14.05
18.36	19.06	19.55	7.36	8.06		13.36	14.06
18.37	19.07	19.56	7.37	8.07		13.37	14.07
18.38	19.08	19.57	7.38	8.08		13.38	14.08
18.39	19.09	19.58	7.39	8.09		13.39	14.09
18.40	19.10	19.59	7.40	8.10		13.40	14.10
18.41	19.11	20.00	7.41	8.11		13.41	14.11
18.42	19.12	20.01	7.42	8.12		13.42	14.12
18.43	19.13	20.02	7.43	8.13		13.43	14.14
18.44	19.14	20.03	7.44	8.14		13.44	14.14
18.45	19.15	20.04	7.45	8.15		13.45	14.15
18.46	19.16	20.05	7.46	8.16		13.46	14.16
18.47	19.17	20.06	7.47	8.17		13.47	14.17
18.48	19.18		7.48	8.18		13.48	
18.49	19.19		7.49	8.19		13.49	
					Alle		
					30		
18.50	19.20		7.50	8.20	Min.	13.50	

Linie 2

Rathaus – Stern – Klinikum – Rathaus

Montag - Freitag

Fahrtnummer	1	2	3	4
Verkehrshinweise				
Rathaus (+) ○		6.45	7.30	8.30
Post (+)		6.46	7.32	8.32
Uelzen ZOB		6.48	7.34	8.35
Nothmannstraße		6.52	7.38	8.40
Sternplatz/Medingstr.		6.53	7.39	8.41
Medingstr./Waldstraße		6.54	7.40	8.42
Waldstraße		6.55	7.41	8.43
Hagenskamp/Waldstraße	6.15	6.56	7.42	8.44
Hagenskamp/Klinikum	6.16	6.57	7.43	8.45
Wilhelm-Busch-Str./Im Hülsen	6.17	6.59	7.44	8.47
Fritz-Reuter-Str./Zehn Eichen	6.18	7.00	7.45	
Zehn Eichen/Hauenriede	6.19	7.01	7.46	
Eichendorffstraße Süd	6.20	7.03	7.47	
Am Stadtgut/Im Hülsen	6.22	7.04	7.48	8.48
Sternplatz	6.23	7.06	7.49	8.49
Nothmannstraße	6.24	7.07	7.50	8.50
Schillerstraße/Schule		7.11		
Uelzen ZOB	6.27	7.12	7.54	8.55
Post (+)	6.29	7.14	7.57	8.57
Rathaus (+) ○	6.31	7.17	7.58	8.58

Am 24. und 31.12. Verkehr wie samstags. Sind die Feiertage ein Sonntag, gilt das Fahrplanangebot für Sonn- und Feiertage.

Samstag

	15	16	1	3		8	28
Alle	19.30	19.43		8.30	Alle	13.30	14.00
60	19.32	19.44		8.32	60	13.32	14.02
Min.	19.35	19.46		8.35	Min.	13.35	14.05
	19.40	19.50		8.40		13.40	14.10
	19.41	19.51		8.41		13.41	14.11
	19.42	19.52	7.36	8.42		13.42	14.12
	19.43	19.53	7.37	8.43		13.43	14.13
	19.44	19.54	7.38	8.44		13.44	14.14
	19.45	19.55	7.39	8.45		13.45	14.15
	19.47	19.56	7.40	8.47		13.47	14.17
		19.57	7.41				14.18
		19.58	7.42				14.19
		19.59	7.43				14.20
	19.48	20.00	7.44	8.48		13.48	14.21
	19.49	20.01	7.45	8.49		13.49	14.22
	19.50	20.02	7.46	8.50		13.50	14.23
Alle	19.55	20.03	7.50	8.55	Alle	13.55	14.28
60	19.57	20.04	7.52	8.57	60	13.57	14.30
Min.	19.58	20.05	7.53	8.58	Min.	13.58	14.31

Linie 3

Rathaus – Gr. Liedern – Rathaus – Zehn Eichen – Rathaus

Montag - Freitag

Fahrtnummer	1	2	3		13
Verkehrshinweise					
Rathaus (+) ○		6.45	7.30	Alle	17.30
Uelzen ZOB				60	
Rathaus (+)				Min.	
Mühlenturm		6.46	7.31		17.31
Hammersteinplatz (+)		6.47	7.32		17.32
Hambrocker Straße		6.48	7.33		17.33
Am Vorberg/Hambrocker Str.	6.03	6.49	7.34		17.34
Haferkamp	6.04	6.50	7.36		17.36
Am Vorberg/Esterholzer Str.	6.05	6.51	7.37		17.37
Wilhelm-Seedorf-Str.	6.06	6.52	7.38		17.38
Kagenbergstraße	6.07	6.53	7.39		17.39
Norkstraße	6.08	6.54	7.40		17.40
Platenmeisterstr./Meilereiweg	6.09	6.55	7.41		17.41
Meilereiweg	6.10	6.56	7.42		17.42
Gr. Liedern, A. Vogelbeerb.	6.14	7.01	7.46		17.46
Gr. Liedern, Mahonienweg	6.15	7.02	7.47		17.47
Gr. Liedern, Eichelberg	6.16	7.03	7.48		17.48
Gr. Liedern, Ortsmitte (+)	6.17	7.04	7.49		17.49
Gr. Liedern, Riedweg	6.18	7.05	7.50		17.50
Gr.-Liedern, Osterstraße	6.20	7.08	7.52		17.52
Hammersteinplatz (+)	6.21	7.09	7.54		17.54
Gudesstraße	6.22		7.55		17.55
Rathaus (+)	6.24		7.58		17.58
Post (+)	6.26		8.01		18.01
Mauerstraße (+)		7.11			
Schillerstraße / Schule		7.13			
Uelzen ZOB	6.28	7.14	8.03		18.03
Albrecht-Thaer-Str./ Eschemannstr.	6.32	7.20	8.09		18.09
Hauenriede/Wullhop			8.10		18.10
Eichendorffstraße Süd			8.11		18.11
Im Hülsen/Kurlandweg			8.12		18.12
Im Hülsen/Wilh.-Busch-Str.			8.13		18.13
Fritz-Reuter-Str./Zehn Eichen			8.14		18.14
Zehn Eichen/Hauenriede			8.15		18.15
Hauenriede/Wullhop			8.16		18.16
Albrecht-Thaer-Str./ Eschemannstr.			8.19		18.19
Uelzen ZOB			8.21	Alle	18.21
Post (+)		7.24	8.23	60	18.23
Rathaus (+) ○	6.38	7.25	8.24	Min.	18.24

Am 24. und 31.12. Verkehr wie samstags. Sind die Feiertage ein Sonntag, gilt das Fahrplanangebot für Sonn- und Feiertage.

Regionalbus Braunschweig GmbH (RBB) im Auftrag von *mycity mobil* Stadtwerke Uelzen GmbH

		Samstag					
14	15	1	2		6	7	8
18.30	19.43		8.30	Alle	12.30	13.30	14.00
	19.46			60			
	19.49			Min.			
18.31	19.50		8.31		12.31	13.31	14.01
18.32	19.51		8.32		12.32	13.32	14.02
18.33	19.52		8.33		12.33	13.33	14.03
18.34	19.53	7.33	8.34		12.34	13.34	14.04
18.36	19.54	7.34	8.36		12.36	13.36	14.05
18.37	19.55	7.35	8.37		12.37	13.37	14.06
18.38	19.56	7.36	8.38		12.38	13.38	14.07
18.39	19.57	7.37	8.39		12.39	13.39	14.08
18.40	19.58	7.38	8.40		12.40	13.40	14.09
18.41	19.59	7.39	8.41		12.41	13.41	14.10
18.42	20.00	7.40	8.42		12.42	13.42	14.11
18.46	20.03	7.43	8.46		12.46	13.46	14.14
18.47	20.04	7.44	8.47		12.47	13.47	14.15
18.48	20.05	7.45	8.48		12.48	13.48	14.16
18.49	20.06	7.46	8.49		12.49	13.49	14.17
18.50	20.07	7.47	8.50		12.50	13.50	14.18
18.52		7.49	8.52		12.52	13.52	
18.54	20.11	7.50	8.54		12.54	13.54	14.22
18.55		7.51	8.55		12.55	13.55	
18.58		7.56	8.58		12.58	13.58	
18.01		7.58	9.01		13.01		
19.03		8.00	9.03		13.03		
19.09		8.03	9.09		13.09		
19.10		8.04	9.10		13.10		
19.11		8.05	9.11		13.11		
19.12		8.06	9.12		13.12		
19.13		8.07	9.13		13.13		
19.14		8.08	9.14		13.14		
19.15		8.09	9.15		13.15		
19.16		8.10	9.16		13.16		
19.19		8.13	9.19		13.19		
19.21		8.14	9.21	Alle	13.21		
19.23		8.16	9.23	60	13.23		
19.24		8.17	9.24	Min.	13.24		

Linie 4

Rathaus – Westerweyhe – Kirchweyhe – Rathaus

Montag - Freitag

Fahrtnummer	1	2	3	4	
Verkehrshinweise					
Rathaus (+) ○		6.30	7.15	8.30	Alle
Mühlenturm (+)		6.31	7.16	8.31	60
Mauerstraße (+)		6.32	7.17	8.32	Min.
Lüneburger Str./Aldi (+)		6.33	7.18	8.33	
Agentur für Arbeit (+)		6.34	7.19	8.34	
Uelzen ZOB					
Ebstorfer Str./Wasserwerk		6.35	7.20	8.35	
Loosekamp Süd		6.36	7.21	8.36	
Loosekamp Nord		6.37	7.22	8.37	
Am Funkturm/Fischerhofstr.		6.39	7.24	8.39	
Am Funkturm/Hansestr.		6.40	7.25	8.40	
Am Funkturm/Kämpenweg		6.41	7.26	8.41	
Westerweyhe, Am Stadtwald		6.43	7.28	8.43	
Westerweyhe, Grüner Weg			7.29	8.44	
Westerweyhe, H.-Steinfeld-Str.	6.00		7.31	8.46	
Westerweyhe, Abzw. Hagebuttenweg	6.01		7.32	8.47	
Westerweyhe, Bahnhof	6.05		7.36	8.51	
Westerweyhe, Grüner Weg	6.06		7.37	8.52	
Westerweyhe, Stadtberg	6.08	6.47	7.39	8.54	
Westerweyhe, Wiesengrund	6.10	6.49	7.40	8.55	
Kirchweyhe, Westerweyher Str.	6.14	6.53	7.44	8.59	
Kirchweyhe, Feuerwehr	6.15	6.54	7.45	9.00	
Breidenbeck, JVA			7.48	9.03	
Im Grund			7.49	9.04	
Meisterweg			7.50	9.05	
Ludwig-Erhard-Str.	6.18	6.57	7.53	9.08	
Am Funkturm/Kämpenweg	6.20	6.59	7.55	9.10	
Am Funkturm/Hansestr.	6.21	7.00	7.56	9.11	
Am Funkturm/Fischerhofstr.	6.22	7.01	7.57	9.12	
Loosekamp Nord	6.23	7.02	7.58	9.13	
Loosekamp Süd	6.24	7.03	7.59	9.14	
Ebstorfer Str./Wasserwerk	6.25	7.04	8.00	9.15	
Uelzen ZOB	6.27				
Agentur für Arbeit (+)		7.06	8.02	9.17	
Lüneburger Str./Aldi (+)		7.07	8.03	9.18	Alle
Stadtgarten (+)	6.28	7.08	8.04	9.19	60
Rathaus (+) ○	6.29	7.09	8.05	9.20	Min.

Am 24. und 31.12. Verkehr wie samstags. Sind die Feiertage ein Sonntag, gilt das Fahrplanangebot für Sonn- und Feiertage.

Samstag

	14	15	1	2		6	7
Alle	18.30	19.40		8.30	Alle	12.30	13.30
60	18.31	19.41		8.31	60	12.31	13.31
Min.	18.32	19.42		8.32	Min.	12.32	13.32
	18.33	19.43		8.33		12.33	13.33
	18.34	19.44		8.34		12.34	13.34
		19.45					
	18.35	19.46		8.35		12.35	13.35
	18.36	19.47		8.36		12.36	13.36
	18.37	19.48		8.37		12.37	13.37
	18.39	19.50		8.39		12.39	13.39
	18.40	19.51		8.40		12.40	13.40
	18.41	19.52		8.41		12.41	13.41
	18.43	19.54		8.43		12.43	13.43
	18.44	19.55		8.44		12.44	13.44
	18.46	19.57		8.46		12.46	13.46
	18.47	19.58		8.47		12.47	13.47
	18.51	20.02	7.51	8.51		12.51	13.51
	18.52	20.03	7.52	8.52		12.52	13.52
	18.54	20.05	7.54	8.54		12.54	13.54
	18.55	20.06	7.55	8.55		12.55	13.55
	18.59	20.10	7.59	8.59		12.59	13.59
	19.00	20.11	8.00	9.00		13.00	14.00
	19.03	20.14		9.03		13.03	14.03
	19.04	20.15		9.04		13.04	14.04
	19.05	20.16		9.05		13.05	14.05
	19.08		8.03	9.08		13.08	
	19.10		8.05	9.10		13.10	
	19.11		8.06	9.11		13.11	
	19.12		8.07	9.12		13.12	
	19.13	20.17	8.08	9.13		13.13	
	19.14	20.18	8.09	9.14		13.14	
	19.15	20.19	8.10	9.15		13.15	
	19.17	20.21	8.12	9.17		13.17	14.08
Alle	19.18	20.22	8.13	9.18	Alle	13.18	14.09
60	19.19	20.23	8.14	9.19	60	13.19	14.10
Min.	19.20	20.24	8.15	9.20	Min.	13.20	14.11

Linie 5

Rathaus – Veerßen – Holdenstedt – Rathaus

Montag - Freitag

Fahrtnummer	1	2	3	4	
Verkehrshinweise					
Rathaus + O		6.30	7.30	8.30	Alle
Uelzen ZOB					60
Rathaus +					Min.
Am Theater			7.31	8.31	
Hasenberg			7.32	8.32	
Immenweg			7.33	8.33	
Immenweg/Hasenberg			7.34	8.34	
Am Königsberg/Fuchsberg			7.35	8.35	
Am Theater			7.36	8.36	
Badeland Uelzen/BADUE +			7.38	8.38	
Bohldamm/Südstraße			7.39	8.39	
Allee/Südstraße			7.40	8.40	
Krempelweg			7.42	8.42	
Lahweg			7.43	8.43	
Feldstraße			7.44	8.44	
Holdenstedt, Lindenallee			7.49	8.49	
Holdenstedt, Sportweg			7.50	8.50	
Holdenstedt, Schule			7.51	8.51	
Holdenstedt, Blumenstraße			7.53	8.53	
Holdenstedt, Schlossstraße			7.54	8.54	
Holdenst., Gasth. Hillmann	5.55	6.45	7.55	8.55	
Holdenstedt, Schule	5.56	6.46	7.56	8.56	
Celler Straße/Klinik					
Holdenstedt, Sportweg	5.57	6.47			
Holdenstedt, Lindenallee	5.58	6.48			
Feldstraße	6.03	6.53	8.02	9.02	
Lahweg	6.04	6.54	8.03	9.03	
Krempelweg	6.05	6.55	8.04	9.04	
Allee / Südstraße +	6.07	6.57	8.06	9.06	
Bohldamm/Südstraße	6.08	6.58	8.07	9.07	
Badeland Uelzen/BADUE	6.09	6.59	8.08	9.08	
Am Theater	6.11	7.01	8.10	9.10	
Hasenberg	6.12	7.02	8.11	9.11	
Immenweg	6.13	7.03	8.12	9.12	
Immenweg/Hasenberg	6.14	7.04	8.13	9.13	
Am Königsberg/Fuchsberg +	6.15	7.05	8.14	9.14	
Am Theater +	6.16	7.06	8.15	9.15	
Rathaus	6.18	7.08	8.17	9.17	
Post	6.20				
Uelzen ZOB	6.22				
Mühlenturm		7.10			
Mauerstraße		7.11			Alle
Schillerstraße/Schule		7.12			60
Rathaus + O	6.26	7.15			Min.

Am 24. und 31.12. Verkehr wie samstags. Sind die Feiertage ein Sonntag, gilt das Fahrplanangebot für Sonn- und Feiertage.

Regionalbus Braunschweig GmbH (RBB) im Auftrag von mycity mobil Stadtwerke Uelzen GmbH












Samstag

14	15	1	2		6	7	8
18.30	19.45		8.30	Alle	12.30	13.30	14.00
	19.47			60			
	19.49			Min.			
18.31	19.50		8.31		12.31	13.31	14.01
18.32	19.51		8.32		12.32	13.32	14.02
18.33	19.52		8.33		12.33	13.33	14.03
18.34	19.53		8.34		12.34	13.34	14.04
18.35	19.54		8.35		12.35	13.35	14.05
18.36	19.55		8.36		12.36	13.36	
18.38	19.57		8.38		12.38	13.38	
18.39	19.58		8.39		12.39	13.39	
18.40	19.59		8.40		12.40	13.40	
18.42	20.01		8.42		12.42	13.42	
18.43	20.02		8.43		12.43	13.43	
18.44	20.03		8.44		12.44	13.44	
18.49	20.08		8.49		12.49	13.49	
18.50	20.09		8.50		12.50	13.50	
18.51	20.10		8.51		12.51	13.51	
18.54	20.13	7.54	8.54		12.54	13.54	
18.55	20.14	7.55	8.55		12.55	13.55	
	20.17		8.56		12.56	13.58	
18.56		7.56					
18.57		7.57					
19.02		8.02	9.02		13.02		
19.03		8.03	9.03		13.03		
19.04		8.04	9.04		13.04		
19.06		8.06	9.06		13.06		
19.07		8.07	9.07		13.07		
19.08	20.18	8.08	9.08		13.08	13.59	
19.10		8.10	9.10		13.10		
19.11		8.11	9.11		13.11		
19.12		8.12	9.12		13.12		
19.13		8.13	9.13		13.13		
19.14		8.14	9.14		13.14		
19.15		8.15	9.15		13.15		
19.17		8.17	9.17		13.27	14.00	
				Alle			
				60			
				Min.			

Linie 6

Rathaus – Hafen – Molzen – Hafen – Rathaus

Montag - Freitag

Fahrtnummer	1	2	3	4	
Verkehrshinweise					
Rathaus  		6.30	7.30	8.30	Alle
Mühlenturm 		6.31	7.32	8.32	60
Mauerstraße 		6.32	7.33	8.33	Min.
Lüneburger Str./Aldi 		6.33	7.34	8.34	
Agentur für Arbeit 		6.34	7.35	8.35	
Uelzen ZOB					
Johnsburg		6.36	7.37	8.37	
Im Neuen Felde		6.38	7.39	8.39	
Im Neuen Felde, mycity		6.39	7.40	8.40	
Im Neuen Felde, Uelzena		6.40	7.41	8.41	
Im Böh		6.41	7.42	8.42	
Bremer Str./Hafenstr.		6.44	7.45	8.45	
Hafenstr.		6.45	7.46	8.46	
Hamburger Str.		6.47	7.48	8.48	
Bremer Str./Hafenstr.		6.48	7.49	8.49	
Ripdorf		6.51	7.52	8.52	
Molzen, Denkmal		6.55	7.56	8.56	
Molzen, Moorweg	6.00	6.57	7.58	8.58	
Molzen, Denkmal	6.02	6.59	8.00	9.00	
Ripdorf	6.06	7.03	8.04	9.04	
Bremer Str./Hafenstr.			8.07	9.07	
Hafenstr.			8.08	9.08	
Hamburger Str.			8.09	9.09	
Bremer Str./Hafenstr.			8.10	9.10	
Im Böh			8.13	9.13	
Im Neuen Felde, Uelzena			8.14	9.14	
Im Neuen Felde, mycity			8.15	9.15	
Im Neuen Felde			8.16	9.16	
Johnsburg	6.09	7.06	8.17	9.17	
Agentur für Arbeit 	6.10	7.07	8.18	9.18	
Uelzen ZOB	6.12	7.03			
Lüneburger Str./Aldi 			8.19	9.19	Alle
Stadtgarten 	6.14	7.11	8.20	9.20	60
Rathaus  	6.15	7.12	8.21	9.21	Min.

Am 24. und 31.12. Verkehr wie samstags. Sind die Feiertage ein Sonntag, gilt das Fahrplanangebot für Sonn- und Feiertage.

Samstag

	14	18	16	4		8	17
Alle	18.30	19.37		8.30	Alle	12.30	13.30
60	18.32	19.39		8.32	60	12.32	13.32
Min.	18.33	19.40		8.33	Min.	12.33	13.33
	18.34	19.41		8.34		12.34	13.34
	18.35	19.42		8.35		12.35	13.35
		19.47					
	18.37	19.49		8.37		12.37	13.37
	18.39	19.51		8.39		12.39	13.39
	18.40	19.52		8.40		12.40	13.40
	18.41	19.53		8.41		12.41	13.41
	18.42	19.54		8.42		12.42	13.42
	18.45	19.57		8.45		12.45	13.45
	18.46	19.58		8.46		12.46	13.46
	18.48	20.00		8.48		12.48	13.48
	18.49	20.01		8.49		12.49	13.49
	18.52	20.04		8.52		12.52	13.52
	18.56	20.08		8.56		12.56	13.56
	18.58		8.03	8.58		12.58	13.58
	19.00		8.05	9.00		13.00	
	19.04		8.09	9.04		13.04	
	19.07			9.07		13.07	
	19.08			9.08		13.08	
	19.09			9.09		13.09	
	19.10			9.10		13.10	
	19.13			9.13		13.13	
	19.14			9.14		13.14	
	19.15			9.15		13.15	
	19.16			9.16		13.16	
	19.17		8.12	9.17		13.17	
	19.18		8.13	9.18		13.18	
			8.15				
Alle	19.19			9.19	Alle	13.19	
60	19.20		8.17	9.20	60	13.20	
Min.	19.21	20.15	8.18	9.21	Min.	13.21	

Linie 71 – Schülerverkehr

Zusatzbus: Westerweyhe – Kirchweyhe – Uelzen

Montag - Freitag

101	102	Fahrtnummer	
1	1	Verkehrshinweise	
6.40	ab	○ Westerweyhe, Abzw. Hagebuttenweg	
6.43		Westerweyhe, Bahnhof	
6.45		Westerweyhe, Grüner Weg	
6.47		Westerweyhe, Stadtberg	
6.49		Westerweyhe, Wiesengrund	
6.53		Kirchweyhe, Ortsmitte	
6.54		Kirchweyhe, Feuerwehr	
6.57		Ludwig-Erhard-Str.	
6.59		Am Funkturm/Kämpenweg	
7.00		Am Funkturm/Hansestraße	
7.01		Am Funkturm/Fischerhofstraße	
7.02		Loosekamp Nord	
7.03		Loosekamp Süd	
7.04		Ebstorfer Straße/Wasserwerk	
7.06		Agentur für Arbeit +	
7.08		Uelzen ZOB	
7.12		Sternplatz	
7.13		Stadtgarten +	
7.14	7.30	Rathaus +	
	7.31	Mühlenturm +	
	7.32	Hammersteinplatz +	
	7.33	Esterholzerstr. / Kantweg	
	7.35	○ an Wilhelm-Seedorf-Straße	

		Fahrtnummer		103
		Verkehrshinweise		1
		Schillerstraße / Schule	○ ab	13.10
		Sternplatz/Medingstraße		13.15
		Westerweyhe, Abzw. Hagebuttenweg		13.25
		Westerweyhe, Abzweigung		
		Westerweyhe, Bahnhof		13.27
		Westerweyhe, Grüner Weg		13.28
		Westerweyhe, Stadtberg		13.30
		Westerweyhe, Wiesengrund		13.31
		Kirchweyhe, Ortsmitte		13.35
		Kirchweyhe, Feuerwehr	○	13.36

Zusatzbus Westerweyhe - Sternplatz - Arbeitsamt - Wilhelm-Seedorf-Str. fährt nur an Schultagen

Zusatzbus Schillerstr./Schule - Sternplatz - Westerweyhe - fährt nur an Schultagen

1 = nur an Schultagen

Regionalbus Braunschweig GmbH (RBB) im Auftrag von mycity mobil Stadtwerke Uelzen GmbH