



**mycity**<sup>®</sup>



**Mobilität**

*mycity* macht mobil



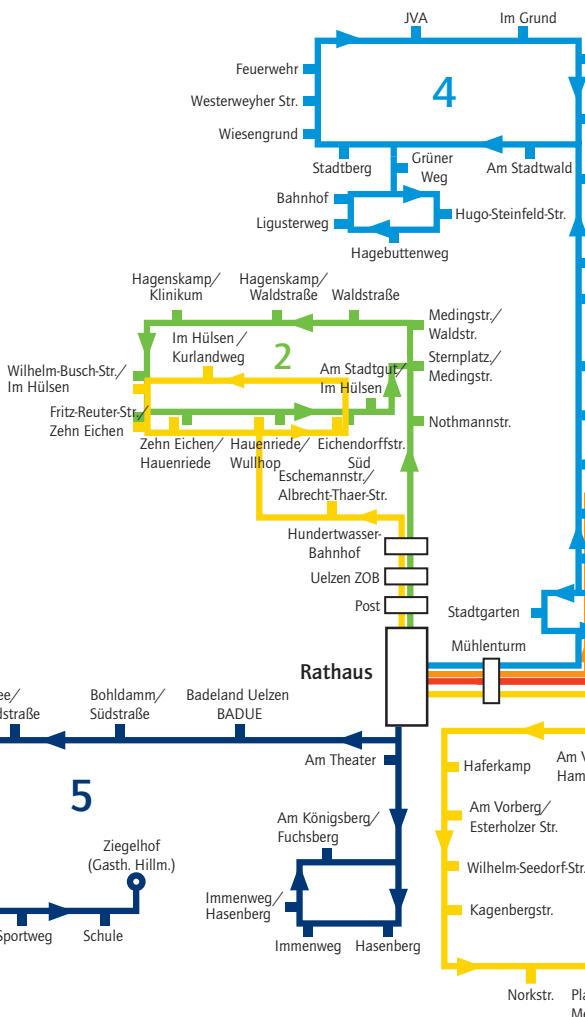
**Busfahrplan 2020**

[www.stadtwerke-uelzen.de](http://www.stadtwerke-uelzen.de)



# Das *mycity mobil*

## Liniennetz



Das Erkennungszeichen für die Pluspunkt-Haltestellen ist das grün-violette Pluspunkt-Logo. Dieses ist an den Haltestellen direkt unter der Haltestellenbezeichnung angebracht und zeigt an, dass hier ein Umstieg mit dem vorhandenen Ticket möglich ist. Die Pluspunkt-Haltestellen sind dem Liniennetz zu entnehmen.

1 Oldenstadt/Oldenstadt West

2 Stern/Klinikum

3 Kagenberg/Zehn Eichen

4 Westerweyhe/Kirchwehye

5 Veerßen/Holdenstedt

6 Hafen/Molzen

Meisterweg

Ludwig-Erhard-Str.

Am Funkturm/Kämpenweg

Am Funkturm/Hansestr.

Am Funkturm/Fischerhofstr.

Loosekamp Nord

Loosekamp Süd

Ebstorfer Str./  
Wasserwerk

Agentur für Arbeit

Lüneburger Str./  
Brauerstr.

Mauerstr.

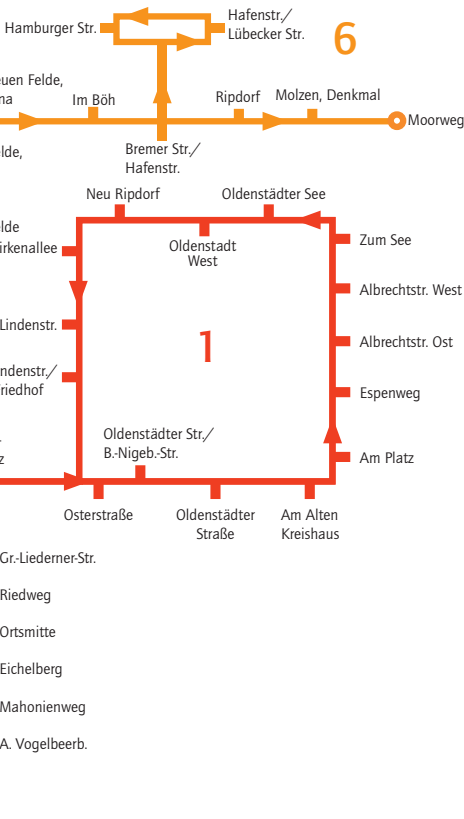
Gudesstr.

Vorberg/  
brocker Str.

3

atenmeisterstr./  
eilereiweg

Meilereiweg



# Fahrkarten

## Einzelfahrkarte

## Preis

EF	Erwachsene	1,70 €
EFK	Kinder	1,00 €

## Mehrfachkarte (10 x zahlen = 11 x fahren)

MF10	Erwachsene	17,00 €
MFK10	Kinder	10,00 €

## Tageskarte

TK1	Erwachsene	4,50 €
TKK	Kinder <sup>1</sup>	2,50 €
TK5	Familie (5 Personen) <sup>4</sup>	10,00 €

## Monatskarte

MOK	Erwachsene	50,00 €
MOKA	Abo <sup>3</sup>	40,00 €

## Karten für Schüler und Jugendliche<sup>2</sup>

SMOK	Monatskarte	30,00 €
SWOK	Wochenkarte	10,00 €

## Karten für finanziell Schwächere <sup>5</sup>

MF10	Mehrfachkarte (10x zahlen = 11 x fahren)	10,00 €
MOK	Monatskarte	30,00 €
SWOK	Wochenkarte	10,00 €

Alle Fahrkarten, mit Ausnahme der Abo-Monatskarte, sind beim Busfahrer erhältlich.



# mycity Mobilität

## Unser Service für Sie

- ✓ Kinder unter 6 Jahren fahren in Begleitung eines Erwachsenen kostenlos. Kinder ab 6 Jahren zahlen den Kinderpreis.
- ✓ Handgepäck, Kinderwagen und mitfahrende Kinder werden kostenlos befördert, soweit die Mitnahme aus Platzgründen im Bus möglich ist.

### Erläuterungen

- <sup>1</sup> Kind: Personen im Alter von 6 – 11 Jahren, ab 12 Jahren gelten sie als Erwachsene.
- <sup>2</sup> Schüler und Jugendliche: Menschen bis einschließlich 22. Lebensjahr, wenn sie entweder eine allgemeinbildende oder berufsbildende Schule besuchen oder ein FSJ/FÖJ absolvieren und in jedem Fall über kein eigenes Einkommen verfügen.
- <sup>3</sup> Monatskarte im Abonnement, Mindestlaufzeit 12 Monate. Im *mycity* Service-Center erhältlich.
- <sup>4</sup> Auch mit Monatskarte der RBB möglich.
- <sup>5</sup> Finanziell Schwächere („Sozialtarif“): Empfänger von ALG 2, Grundsicherung nach dem SGB XII, Leistungen nach dem Asylbewerberleistungsgesetz, Kinderzuschlag und Wohngeld. Berechtigungsnachweis bei Lebensraum Diakonie Uelzen e.V. erhältlich.

Kriegs- und Zivilgeschädigte sowie Personen mit Behinderung jeweils mit amtlichem Ausweis einschließlich Gepäck und Blindenhund fahren frei.

Abweichungen von Fahrplänen durch Verkehrsbehinderungen, Betriebsstörungen oder -unterbrechungen sowie Platzmangel begründen keine Ersatzansprüche. Insofern wird auch keine Gewähr für das Einhalten von Anschlüssen übernommen.

# Linie 1

## Rathaus – Oldenstadt – Oldenstadt/West – Rathaus

Montag - Freitag

Fahrtnummer	1	2	3	
Verkehrshinweise				
Rathaus <span style="color: green;">+</span> <span style="border: 1px solid black; border-radius: 50%; padding: 0 2px;">o</span>		6.45	7.30	Alle
Uelzen ZOB				30
Rathaus <span style="color: green;">+</span>				Min.
Mühlenturm			7.31	
Hammersteinplatz <span style="color: green;">+</span>			7.32	
Osterstraße		6.48	7.33	
Oldenstädter Str./Bernhard-Nigebur-Str.		6.49	7.34	
Oldenstädter Straße		6.50	7.35	
Oldenstadt, Am Alten Kreishaus	6.11	6.51	7.36	
Oldenstadt, Am Platz	6.12	6.52	7.37	
Oldenstadt, Espenweg	6.13	6.53	7.38	
Oldenstadt, Albrechtstraße/Ost	6.14	6.54	7.39	
Oldenstadt, Albrechtstraße/West	6.15	6.55	7.40	
Oldenstadt, Zum See	6.16	6.56	7.41	
Oldenstädter See	6.17	6.57	7.42	
Oldenstadt West	6.19	6.59	7.43	
Neu Ripdorf	6.20	7.00	7.44	
Birkenallee	6.21	7.01	7.45	
Lindenstraße	6.22	7.02	7.46	
Lindenstraße/Friedhof	6.23	7.03	7.47	
Hammersteinplatz <span style="color: green;">+</span>	6.25	7.04	7.48	
Mauerstraße		7.05		
Umsteigemöglichkeit Linie 4		7.17		
Gudesstraße	6.26		7.49	
Lüneburger Straße/Brauerstraße		7.06		
Schillerstraße / Schule		7.07		
Rathaus <span style="color: green;">+</span>	6.27			
Hundertwasser-Bahnhof	6.30	7.09		
Sternplatz/Medingstraße		7.11		Alle
Post <span style="color: green;">+</span>		7.13		30
Rathaus <span style="color: green;">+</span> <span style="border: 1px solid black; border-radius: 50%; padding: 0 2px;">o</span>	6.33	7.14	7.50	Min.

Am 24. und 31.12. Verkehrsende wie samstags

Regionalbus Braunschweig GmbH (RBB) im Auftrag von mycity mobil Stadtwerke Uelzen GmbH







*Samstag*

25	26	30	28	4		15	29
18.30	19.00	19.43		8.00	Alle	13.30	14.00
		19.45			30		
		19.47			Min.		
18.31	19.01	19.48		8.01		13.31	14.01
18.32	19.02	19.49		8.02		13.32	14.02
18.33	19.03	19.50		8.03		13.33	14.03
18.34	19.04	19.51		8.04		13.34	14.04
18.35	19.05	19.52		8.05		13.35	14.05
18.36	19.06	19.53	7.36	8.06		13.36	14.06
18.37	19.07	19.54	7.37	8.07		13.37	14.07
18.38	19.08	19.55	7.38	8.08		13.38	14.08
18.39	19.09	19.56	7.39	8.09		13.39	14.09
18.40	19.10	19.57	7.40	8.10		13.40	14.10
18.41	19.11	19.58	7.41	8.11		13.41	14.11
18.42	19.12	19.59	7.42	8.12		13.42	14.12
18.43	19.13	20.01	7.43	8.13		13.43	14.14
18.44	19.14	20.02	7.44	8.14		13.44	14.14
18.45	19.15	20.03	7.45	8.15		13.45	14.15
18.46	19.16	20.04	7.46	8.16		13.46	14.16
18.47	19.17	20.05	7.47	8.17		13.47	14.17
18.48	19.18		7.48	8.18		13.48	
18.49	19.19		7.49	8.19		13.49	
					Alle		
					30		
18.50	19.20		7.50	8.20	Min.	13.50	

# Linie 2

## Rathaus – Stern – Klinikum – Rathaus

Montag - Freitag

Fahrtnummer	1	2	3	4
Verkehrshinweise				
Rathaus  		6.45	7.30	8.00
Post 		6.46	7.31	8.01
Uelzen ZOB				
Hundertwasser-Bahnhof		6.47	7.32	8.02
Nothmannstraße		6.49	7.34	8.04
Sternplatz/Medingstr.		6.50	7.35	8.05
Medingstr./Waldstraße	6.15	6.51	7.36	8.06
Waldstraße	6.16	6.52	7.37	8.07
Hagenskamp/Waldstraße	6.17	6.53	7.38	8.08
Hagenskamp/Klinikum	6.18	6.54	7.39	8.09
Wilhelm-Busch-Str./Im Hülsen	6.19	6.55	7.40	8.10
Fritz-Reuter-Str./Zehn Eichen	6.20	6.56	7.41	
Zehn Eichen/Hauenriede	6.21	6.57	7.42	
Eichendorffstraße Süd	6.22	6.58	7.43	
Am Stadtgut/Im Hülsen	6.23	6.59	7.44	8.12
Sternplatz	6.25	7.01	7.46	8.14
Nothmannstraße	6.26	7.02	7.47	8.15
Hundertwasser-Bahnhof	6.28	7.04	7.49	8.17
Schillerstraße/Schule		7.07		
Post 	6.29	7.09	7.50	8.18
Rathaus  	6.31	7.11	7.52	8.20

Am 24. und 31.12. Verkehrsende wie samstags

Regionalbus Braunschweig GmbH (RBB) im Auftrag von mycity mobil Stadtwerke Uelzen GmbH



*Samstag*

26

30

28

4

15

29

Alle	19.00	19:43		8.00	Alle	13.30	14.00
30	19.01	19.44		8.01	30	13.31	14.01
Min.		19.45			Min.		
	19.02			8.02		13.32	14.02
	19.04	19.47		8.04		13.34	14.04
	19.05	19.48		8.05		13.35	14.05
	19.06	19.49	7.36	8.06		13.36	14.06
	19.07	19.50	7.37	8.07		13.37	14.07
	19.08	19.51	7.38	8.08		13.38	14.08
	19.09	19.52	7.39	8.09		13.39	14.09
	19.10	19.53	7.40	8.10		13.40	14.10
		19.54	7.41				14.11
		19.55	7.42				14.12
		19.56	7.43				14.13
	19.12	19.57	7.44	8.12		13.42	14.14
	19.14	19.59	7.46	8.14		13.44	14.16
	19.15	20.00	7.47	8.15		13.45	14.17
	19.17	20.02	7.49	8.17		13.47	14.19
Alle					Alle		
30	19.18	20.03	7.50	8.18	30	13.48	14.20
Min.	19.20	20.05	7.52	8.20	Min.	13.50	14.22

# Linie 3

## Rathaus – Kagenberg – Rathaus – Zehn Eichen – Rathaus

Montag - Freitag

Fahrtnummer	1	2	3		13
<b>Verkehrshinweise</b>					
<b>Rathaus</b> (+) ○		6.45	7.30	Alle	17.30
Uelzen ZOB				60	
Rathaus				Min.	
Mühlenturm		6.46	7.31		17.31
Hammersteinplatz		6.47	7.32		17.32
Hambrocker Straße		6.48	7.33		17.33
Am Vorberg/Hambrocker Str.	6.03	6.49	7.34		17.34
Haferkamp	6.05	6.51	7.36		17.36
Am Vorberg/Esterholzer Str.	6.06	6.52	7.37		17.37
Wilhelm-Seedorf-Str.	6.07	6.53	7.38		17.38
Kagenbergstraße	6.08	6.54	7.39		17.39
Norkstraße	6.09	6.55	7.40		17.40
Platenmeisterstr./Meilereiweg	6.10	6.56	7.41		17.41
Meilereiweg	6.11	6.57	7.42		17.42
Gr. Liedern, A. Vogelbeerb.	6.15	7.01	7.46		17.46
Gr. Liedern, Mahonienweg	6.16	7.02	7.47		17.47
Gr. Liedern, Eichelberg	6.17	7.03	7.48		17.48
Gr. Liedern, Ortsmitte	6.18	7.04	7.49		17.49
Gr. Liedern, Riedweg	6.19	7.05	7.50		17.50
Gr.-Liederner-Str.	6.22	7.08	7.53		17.53
Hammersteinplatz	6.23	7.09	7.54		17.54
Gudesstraße	6.24		7.55		17.55
Mauerstraße		7.10			
Umsteigemöglichkeit Linie 4		7.17			
Schillerstraße / Schule		7.12			
Rathaus (+)	6.25		8.00		18.00
Post (+)	6.27		8.02		18.02
Hundertwasser-Bahnhof	6.29	7.14	8.03		18.03
Eschemannstr./ Albrecht-Thaer-Str.			8.05		18.05
Hauenriede/Wullhop			8.07		18.07
Eichendorffstraße Süd			8.09		18.09
Im Hülsen/Kurlandweg			8.10		18.10
Im Hülsen/Wilh.-Busch-Str.			8.11		18.11
Fritz-Reuter-Str./Zehn Eichen			8.12		18.12
Zehn Eichen/Hauenriede			8.13		18.13
Hauenriede/Wullhop			8.15		18.15
Eschemannstr./ Albrecht-Thaer-Str.	6.30	7.16	8.16		18.16
Hundertwasser-Bahnhof			8.17	Alle	18.17
Post (+)		7.17	8.19	60	18.19
<b>Rathaus</b> (+) ○	6.38	7.19	8.20	Min.	18.20

Am 24. und 31.12. Verkehrsende wie samstags

Regionalbus Braunschweig GmbH (RBB) im Auftrag von mycity mobil Stadtwerke Uelzen GmbH

## Samstag

14	19	16	4		8	17	18
18.30	19.43		8.30	Alle	12.30	13.30	14.00
	19.45			60			
	19.47			Min.			
18.31	19.48		8.31		12.31	13.31	14.01
18.32	19.49		8.32		12.32	13.32	14.02
18.33	19.50		8.33		12.33	13.33	14.03
18.34	19.51	7.33	8.34		12.34	13.34	14.04
18.36	19.53	7.35	8.36		12.36	13.36	14.06
18.37	19.54	7.36	8.37		12.37	13.37	14.07
18.38	19.55	7.37	8.38		12.38	13.38	14.08
18.39	19.56	7.38	8.39		12.39	13.39	14.09
18.40	19.57	7.39	8.40		12.40	13.40	14.10
18.41	19.58	7.40	8.41		12.41	13.41	14.11
18.42	19.59	7.41	8.42		12.42	13.42	14.12
18.46	20.03	7.45	8.46		12.46	13.46	14.16
18.47	20.04	7.46	8.47		12.47	13.47	14.17
18.48	20.05	7.47	8.48		12.48	13.48	14.18
18.49	20.06	7.48	8.49		12.49	13.49	14.19
18.50	20.07	7.49	8.50		12.50	13.50	14.20
18.53		7.52	8.53		12.53	13.53	
18.54	20.11	7.53	8.54		12.54	13.54	14.24
18.55		7.54	8.55		12.55	13.55	
19.00		7.59	9.00		13.00	13.56	
19.02		8.01	9.02		13.02		
19.03		8.02	9.03		13.03		
19.05		8.04	9.05		13.05		
19.07		8.06	9.07		13.07		
19.09		8.08	9.09		13.09		
19.10		8.09	9.10		13.10		
19.11		8.10	9.11		13.11		
19.12		8.11	9.12		13.12		
19.13		8.12	9.13		13.13		
19.15		8.14	9.15		13.15		
19.16		8.15	9.16		13.16		
19.17		8.16	9.17	Alle	13.17		
19.19		8.18	9.19	60	13.19		
19.20		8.19	9.20	Min.	13.20		

# Linie 4

## Rathaus – Westerweyhe – Kirchweyhe – Rathaus

Montag - Freitag

Fahrtnummer	1	2	3	4	
<b>Verkehrshinweise</b>					
<b>Rathaus</b> (+) (O)		6.30	7.15	8.30	Alle
Mühlenturm		6.31	7.16	8.31	60
Mauerstraße		6.32	7.17	8.32	Min.
Lüneburger Str./Brauerstr.		6.33	7.18	8.33	
Agentur für Arbeit (+)		6.34	7.19	8.34	
Uelzen ZOB					
Ebstorfer Str./Wasserwerk		6.35	7.20	8.35	
Loosekamp Süd		6.36	7.21	8.36	
Loosekamp Nord		6.37	7.22	8.37	
Am Funkturm/Fischerhofstr.		6.39	7.24	8.39	
Am Funkturm/Hansestr.		6.40	7.25	8.40	
Am Funkturm/Kämpenweg		6.41	7.26	8.41	
Westerweyhe, Am Stadtwald		6.43	7.28	8.43	
Westerweyhe, Grüner Weg			7.29	8.44	
Westerweyhe, H.-Steinfeld-Str.	6.00		7.31	8.46	
Westerweyhe, Hagebuttenweg	6.02		7.33	8.48	
Westerweyhe, Ligusterweg	6.03		7.34	8.49	
Westerweyhe, Bahnhof	6.05		7.36	8.51	
Westerweyhe, Grüner Weg	6.06		7.37	8.52	
Westerweyhe, Stadtberg	6.08	6.47	7.39	8.54	
Westerweyhe, Wiesengrund	6.10	6.49	7.40	8.55	
Kirchweyhe, Westerweyher Str.	6.14	6.53	7.44	8.59	
Kirchweyhe, Feuerwehr	6.15	6.54	7.45	9.00	
Breidenbeck, JVA			7.48	9.03	
Im Grund			7.49	9.04	
Meisterweg			7.50	9.05	
Ludwig-Erhard-Str.	6.18	6.57	7.53	9.08	
Am Funkturm/Kämpenweg	6.20	6.59	7.55	9.10	
Am Funkturm/Hansestr.	6.21	7.00	7.56	9.11	
Am Funkturm/Fischerhofstr.	6.22	7.01	7.57	9.12	
Loosekamp Nord	6.23	7.02	7.58	9.13	
Loosekamp Süd	6.24	7.03	7.59	9.14	
Ebstorfer Str./Wasserwerk	6.25	7.04	8.00	9.15	
Hundertwasser-Bahnhof	6.27				
Agentur für Arbeit (+)		7.06	8.02	9.17	
Lüneburger Str./Brauerstr.		7.07	8.03	9.18	Alle
Stadtgarten (+)	6.28	7.08	8.04	9.19	60
<b>Rathaus</b> (+) (O)	6.29	7.09	8.05	9.20	Min.

Am 24. und 31.12. Verkehrsende wie samstags

Regionalbus Braunschweig GmbH (RBB) im Auftrag von mycity mobil Stadtwerke Uelzen GmbH

*Samstag*

14

160

16

4

8

17

Alle	18.30	19.40		8.30	Alle	12.30	13.30
60	18.31	19.41		8.31	60	12.31	13.31
Min.	18.32	19.42		8.32	Min.	12.32	13.32
	18.33	19.43		8.33		12.33	13.33
	18.34	19.44		8.34		12.34	13.34
		19.45					
	18.35	19.46		8.35		12.35	13.35
	18.36	19.47		8.36		12.36	13.36
	18.37	19.48		8.37		12.37	13.37
	18.39	19.50		8.39		12.39	13.39
	18.40	19.51		8.40		12.40	13.40
	18.41	19.52		8.41		12.41	13.41
	18.43	19.54		8.43		12.43	13.43
	18.44	19.55		8.44		12.44	13.44
	18.46	19.57		8.46		12.46	13.46
	18.48	19.59		8.48		12.48	13.48
	18.49	20.00		8.49		12.49	13.49
	18.51	20.02	7.51	8.51		12.51	13.51
	18.52	20.03	7.52	8.52		12.52	13.52
	18.54	20.05	7.54	8.54		12.54	13.54
	18.55	20.06	7.55	8.55		12.55	13.55
	18.59	20.10	7.59	8.59		12.59	13.59
	19.00	20.11	8.00	9.00		13.00	14.00
	19.03	20.14		9.03		13.03	14.03
	19.04	20.15		9.04		13.04	14.04
	19.05	20.16		9.05		13.05	14.05
	19.08		8.03	9.08		13.08	
	19.10		8.05	9.10		13.10	
	19.11		8.06	9.11		13.11	
	19.12		8.07	9.12		13.12	
	19.13	20.17	8.08	9.13		13.13	
	19.14	20.18	8.09	9.14		13.14	
	19.15	20.19	8.10	9.15		13.15	
	19.17	20.21	8.12	9.17		13.17	14.08
Alle	19.18	20.22	8.13	9.18	Alle	13.18	14.09
60	19.19	20.23	8.14	9.19	60	13.19	14.10
Min.	19.20	20.24	8.15	9.20	Min.	13.20	14.11

# Linie 5

## Rathaus – Veerßen – Holdenstedt – Rathaus

Montag - Freitag

Fahrtnummer	1	2	3	4	
Verkehrshinweise					
<b>Rathaus</b> <span style="color: green;">+</span> <span style="color: grey;">○</span>		6.30	7.30	8.30	Alle
Uelzen ZOB					60
Rathaus <span style="color: green;">+</span>					Min.
Am Theater			7.31	8.31	
Hasenberg			7.32	8.32	
Immenweg			7.33	8.33	
Immenweg/Hasenberg			7.34	8.34	
Am Königberg/Fuchsberg			7.35	8.35	
Am Theater			7.36	8.36	
Badeland Uelzen/BADUE <span style="color: green;">+</span>			7.38	8.38	
Bohdamm/Südstraße			7.39	8.39	
Allee/Südstraße			7.40	8.40	
Krepelweg			7.42	8.42	
Lahweg/Müllerstraße			7.43	8.43	
Feldstraße			7.44	8.44	
Holdenstedt, Lindenallee			7.49	8.49	
Holdenstedt, Sportweg			7.50	8.50	
Holdenstedt, Schule			7.51	8.51	
Holdenst., Ziegelhof (Gasth. Hillm.)	5.55	6.45	7.54	8.54	
Holdenstedt, Schule	5.56	6.46	7.55	8.55	
Holdenstedt, Sportweg	5.57	6.47	7.56	8.56	
Holdenstedt, Lindenallee	5.58	6.48	7.57	8.57	
Feldstraße	6.03	6.53	8.02	9.02	
Lahweg/Müllerstraße	6.04	6.54	8.03	9.03	
Krepelweg	6.05	6.55	8.04	9.04	
Celler Straße/Klinik <span style="color: green;">+</span>					
Allee / Südstraße	6.07	6.57	8.06	9.06	
Bohdamm/Südstraße	6.08	6.58	8.07	9.07	
Badeland Uelzen/BADUE <span style="color: green;">+</span>	6.09	6.59	8.08	9.08	
Am Theater	6.11	7.01	8.10	9.10	
Hasenberg	6.12	7.02	8.11	9.11	
Immenweg	6.13	7.03	8.12	9.12	
Immenweg/Hasenberg	6.14	7.04	8.13	9.13	
Am Königberg/Fuchsberg	6.15	7.05	8.14	9.14	
Am Theater	6.16	7.06	8.15	9.15	
Rathaus <span style="color: green;">+</span>	6.18	7.08			
Post <span style="color: green;">+</span>	6.20				
Hunderwasser-Bahnhof	6.22				
Mühlenturm		7.10			
Mauerstraße		7.11			Alle
Schillerstraße/Schule		7.12			60
<b>Rathaus</b> <span style="color: green;">+</span> <span style="color: grey;">○</span>	6.27	7.15	8.20	9.20	Min.

Am 24. und 31.12. Verkehrsende wie samstags

Regionalbus Braunschweig GmbH (RBB) im Auftrag von mycity mobil Stadtwerke Uelzen GmbH

## Samstag

14	19	16	4		8	17	18
18.30	19.43		8.30	Alle	12.30	13.30	14.00
	19.45			60			
	19.47			Min.			
18.31	19.48		8.31		12.31	13.31	14.01
18.32	19.49		8.32		12.32	13.32	14.02
18.33	19.50		8.33		12.33	13.33	14.03
18.34	19.51		8.34		12.34	13.34	14.04
18.35	19.52		8.35		12.35	13.35	14.05
18.36	19.53		8.36		12.36	13.36	
18.38	19.55		8.38		12.38	13.38	
18.39	19.56		8.39		12.39	13.39	
18.40	19.57		8.40		12.40	13.40	
18.42	19.59		8.42		12.42	13.42	
18.43	20.00		8.43		12.43	13.43	
18.44	20.01		8.44		12.44	13.44	
18.49	20.06		8.49		12.49	13.49	
18.50	20.07		8.50		12.50	13.50	
18.51	20.08		8.51		12.51	13.51	
18.54	20.11	7.54	8.54		12.54	13.54	
18.55	20.12	7.55	8.55		12.55	13.55	
18.56		7.56	8.56		12.56		
18.57		7.57	8.57		12.57		
19.02		8.02	9.02		13.02		
19.03		8.03	9.03		13.03		
19.04		8.04	9.04		13.04		
	20.15					13.58	
19.06		8.06	9.06		13.06		
19.07		8.07	9.07		13.07		
19.08	20.16	8.08	9.08		13.08	13.59	
19.10		8.10	9.10		13.10		
19.11		8.11	9.11		13.11		
19.12		8.12	9.12		13.12		
19.13		8.13	9.13		13.13		
19.14		8.14	9.14		13.14		
19.15		8.15	9.15		13.15		
				Alle			
				60			
19.20		8.20	9.20	Min.	13.20	14.00	

# Linie 6

## Rathaus – Hafen – Molzen – Hafen – Rathaus

Montag - Freitag

Fahrtnummer	1	2	3	4	
Verkehrshinweise					
<b>Rathaus</b> (+)		6.30	7.30	8.30	Alle
Mühlenturm		6.31	7.31	8.31	60
Mauerstraße		6.32	7.32	8.32	Min.
Lüneburger Str./Brauerstr.		6.33	7.33	8.33	
Agentur für Arbeit (+)		6.34	7.34	8.34	
Uelzen ZOB					
Johnsburg		6.36	7.36	8.36	
Im Neuen Felde		6.38	7.38	8.38	
Im Neuen Felde, mycity		6.39	7.39	8.39	
Im Neuen Felde, Uelzena		6.40	7.40	8.40	
Im Böh		6.41	7.41	8.41	
Bremer Str./Hafenstr.		6.44	7.44	8.44	
Hafenstr./Lübecker Str.		6.45	7.45	8.45	
Hamburger Str.		6.47	7.47	8.47	
Bremer Str./Hafenstr.		6.48	7.48	8.48	
Ripdorf		6.51	7.51	8.51	
Molzen, Denkmal		6.55	7.55	8.55	
Molzen, Moorweg	6.00	6.57	7.57	8.57	
Molzen, Denkmal	6.02	6.59	7.59	8.59	
Ripdorf	6.06	7.03	8.03	9.03	
Bremer Str./Hafenstr.			8.06	9.06	
Hamburger Str.			8.07	9.07	
Hafenstr./Lübecker Str.			8.08	9.08	
Bremer Str./Hafenstr.			8.09	9.09	
Im Böh			8.12	9.12	
Im Neuen Felde, Uelzena			8.13	9.13	
Im Neuen Felde, mycity			8.14	9.14	
Im Neuen Felde			8.15	9.15	
Johnsburg	6.09	7.06	8.16	9.16	
Agentur für Arbeit (+)	6.10	7.07	8.17	9.17	
Lüneburger Str./Brauerstr.			8.18	9.18	
Hundertwasser-Bahnhof	6.12	7.09			Alle
Stadtgarten	6.14	7.11	8.19	9.19	60
<b>Rathaus</b> (+)	6.15	7.12	8.20	9.20	Min.

Am 24. und 31.12. Verkehrsende wie samstags

Regionalbus Braunschweig GmbH (RBB) im Auftrag von mycity mobil Stadtwerke Uelzen GmbH



*Samstag*

14

18

16

4

8

17

Alle	18.30	19.37		8.30	Alle	12.30	13.30
60	18.31	19.38		8.31	60	12.31	13.31
Min.	18.32	19.39		8.32	Min.	12.32	13.32
	18.33	19.40		8.33		12.33	13.33
	18.34	19.41		8.34		12.34	13.34
		19.43					
	18.36	19.45		8.36		12.36	13.36
	18.38	19.47		8.38		12.38	13.38
	18.39	19.48		8.39		12.39	13.39
	18.40	19.49		8.40		12.40	13.40
	18.41	19.50		8.41		12.41	13.41
	18.44	19.53		8.44		12.44	13.44
	18.45	19.54		8.45		12.45	13.45
	18.47	19.56		8.47		12.47	13.47
	18.48	19.57		8.48		12.48	13.48
	18.51	20.00		8.51		12.51	13.51
	18.55	20.04		8.55		12.55	13.55
	18.57		8.03	8.57		12.57	13.57
	18.59		8.05	8.59		12.59	
	19.03		8.09	9.03		13.03	
	19.06			9.06		13.06	
	19.07			9.07		13.07	
	19.08			9.08		13.08	
	19.09			9.09		13.09	
	19.12			9.12		13.13	
	19.13			9.13		13.13	
	19.14			9.14		13.14	
	19.15			9.15		13.15	
	19.16		8.12	9.16		13.16	
	19.17		8.13	9.17		13.17	
	19.18			9.18		13.18	
Alle		20.08	8.15		Alle		
60	19.19		8.17	9.19	60	13.19	
Min.	19.20	20.13	8.18	9.20	Min.	13.20	

# Schülerverkehr

## Zusatzbus: Westerweyhe – Kirchweyhe – Uelzen

### Montag - Freitag

101	102	Fahrtnummer	
1	1	Verkehrshinweise	
6.40	ab	○ Westerweyhe, Hagebuttenweg	
6.42		Westerweyhe, Ligusterweg	
6.43		Westerweyhe, Bahnhof	
6.45		Westerweyhe, Grüner Weg	
6.47		Westerweyhe, Stadtberg	
6.49		Westerweyhe, Wiesengrund	
6.53		Kirchweyhe, Westerweyher Str.	
6.54		Kirchweyhe, Feuerwehr	
6.57		Ludwig-Erhard-Str.	
6.59		Am Funkturm/Kämpenweg	
7.00		Am Funkturm/Hansestraße	
7.01		Am Funkturm/Fischerhofstraße	
7.02		Loosekamp Nord	
7.03		Loosekamp Süd	
7.04		Ebstorfer Straße/Wasserwerk	
7.06		Sternplatz/Medingstraße	
7.09		Agentur für Arbeit	
7.11		Stadtgarten	
7.15	7.30	Rathaus	
	7.31	Mühlenturm	
	7.32	Hammersteinplatz	
	7.33	Kantweg	
	7.35	Wilhelm-Seedorf-Straße	
	an	○ Schillerstraße / Schule	

	Fahrtnummer		103
	Verkehrshinweise		1
	Schillerstraße / Schule	○ ab	13.10
	Sternplatz/Medingstraße		13.15
	Westerweyhe, Hagebuttenweg		13.25
	Westerweyhe, Ligusterweg		13.26
	Westerweyhe, Bahnhof		13.27
	Westerweyhe, Grüner Weg		13.28
	Westerweyhe, Stadtberg		13.30
	Westerweyhe, Wiesengrund		13.31
	Kirchweyhe, Westerweyher Str.		13.35
	Kirchweyhe, Feuerwehr	○	13.36

Zusatzbus Westerweyhe - Sternplatz - Arbeitsamt - Wilhelm-Seedorf-Str. fährt nur an Schultagen

Zusatzbus Schillerstr./Schule - Sternplatz - Westerweyhe - fährt nur an Schultagen

1 = nur an Schultagen

Regionalbus Braunschweig GmbH (RBB) im Auftrag von mycity mobil Stadtwerke Uelzen GmbH



# Alle Fahrpläne finden Sie auch in der *mycity* Uelzen App.

Wann fährt mein Bus? Welche Linie brauche ich? Wo kann ich umsteigen? Antworten finden Sie in unseren Fahrplänen, der *mycity* Uelzen App und auf [www.stadtwerke-uelzen.de](http://www.stadtwerke-uelzen.de).



Unsere Vorteile finden Sie auch digital unter:  
[www.mycity.de](http://www.mycity.de) oder in der *mycity* Uelzen App



**mycity**<sup>®</sup>

mycity Service-Center  
VeerBer Straße 77a  
29525 Uelzen

Wir sind für Sie da!

**0800/25 25 25 8**

Mo-Do 9 bis 18 Uhr · Fr 9 bis 14 Uhr  
[mail@stadtwerke-uelzen.de](mailto:mail@stadtwerke-uelzen.de)

Tarifinformationen? Fahrplanauskünfte?  
Sie haben Fragen zu *mycity mobil*?  
Ihre Fragen beantworten wir gerne  
unter unserer kostenlosen Hotline:

**0800/25 25 25 8**

***mycity mobil***  
Stadtwerke Uelzen GmbH  
Im Neuen Felde 105  
29525 Uelzen  
[www.stadtwerke-uelzen.de](http://www.stadtwerke-uelzen.de)